












LEGENDA

-  Limite territorio comunale
-  Rete metanifera
-  Rete Snam metanodotto
Castrovillari - Melizzano 9° tr.
Auletta - Oliveto Citra
-  Rete Snam metanodotto
Buccino - Colliano
-  Metanodotto comunale
-  Rete pubblica illuminazione
-  Rete pubblica illuminazione di progetto
-  Cabina elettrica
-  Gruppo di riduzione finale
-  Ambito di nuova programmazione da destinare all'energia alternativa



COMUNE di PALOMONTE (Sa)

PIANO DI CONTENIMENTO DEI CONSUMI ENERGETICI

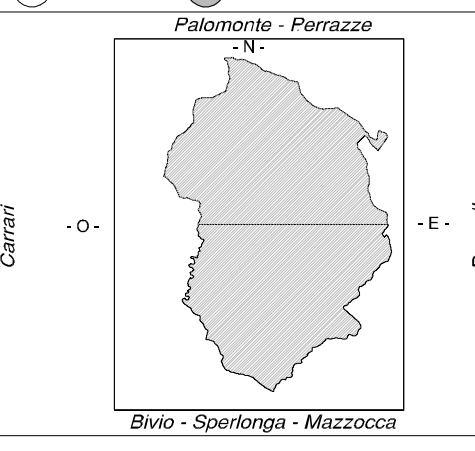
(L. 10/91 - L.R. 18 del 22/12/2004, Art. 23 co.9)

Approvato con delibera di C.C. n. 30 del 12.12.2013

Il Responsabile del Procedimento
Geom. Giuseppe Caporale

Il Sindaco
Dr. Pietro Caporale

fasceletti analisi



Palomonte - Pienazzo
Bivio - Sperlunga - MAZZARCA

TERRITORIO COMUNALE

1:25000 1:10000 1:5000

INQUADRAMENTO TERRITORIALE

sigla

T1

numero alt.to

02

Collaboratori StudioCastello: arch. Pierfrancesco Rossi - arch. Raffaele Nerra - Luca Servadei

Raggruppamento Temporaneo Professionisti:
 dot. arch. Pio Castello (capogruppo)
 dot. arch. Michele Carluccio
 dot. arch. Donato Fiorillo
 dot. arch. Paolo Trionfo

RTP

Progettista Capogruppo R.T.P.
dr. arch. PIO CASTELLO

2013